Voorkeursvariant

Schaal: 1:200

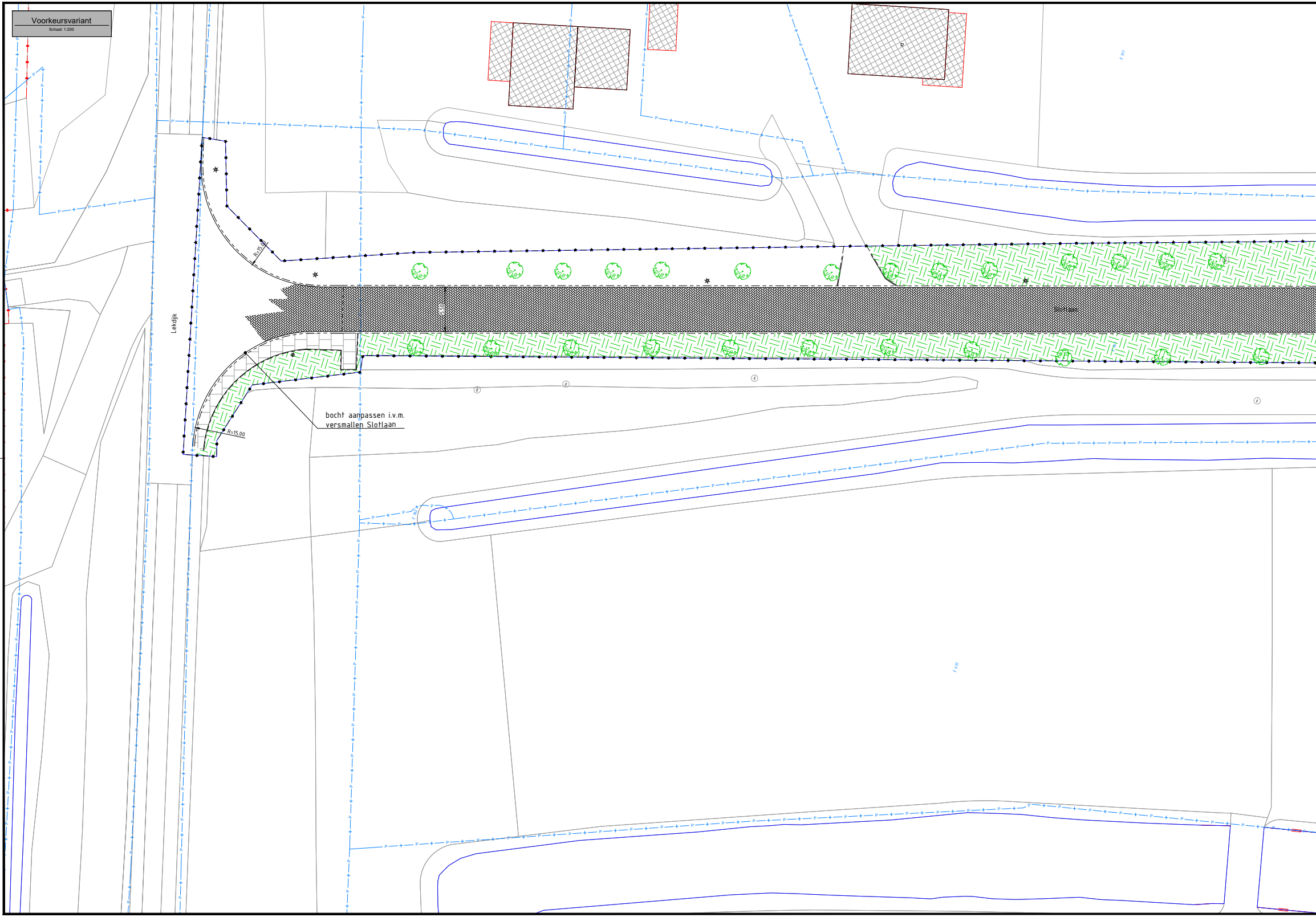

Lekdijk
Slotlaan
5,50
R=15,00
R=15,00
bocht aanpassen i.v.m.
versmallen Slotlaan

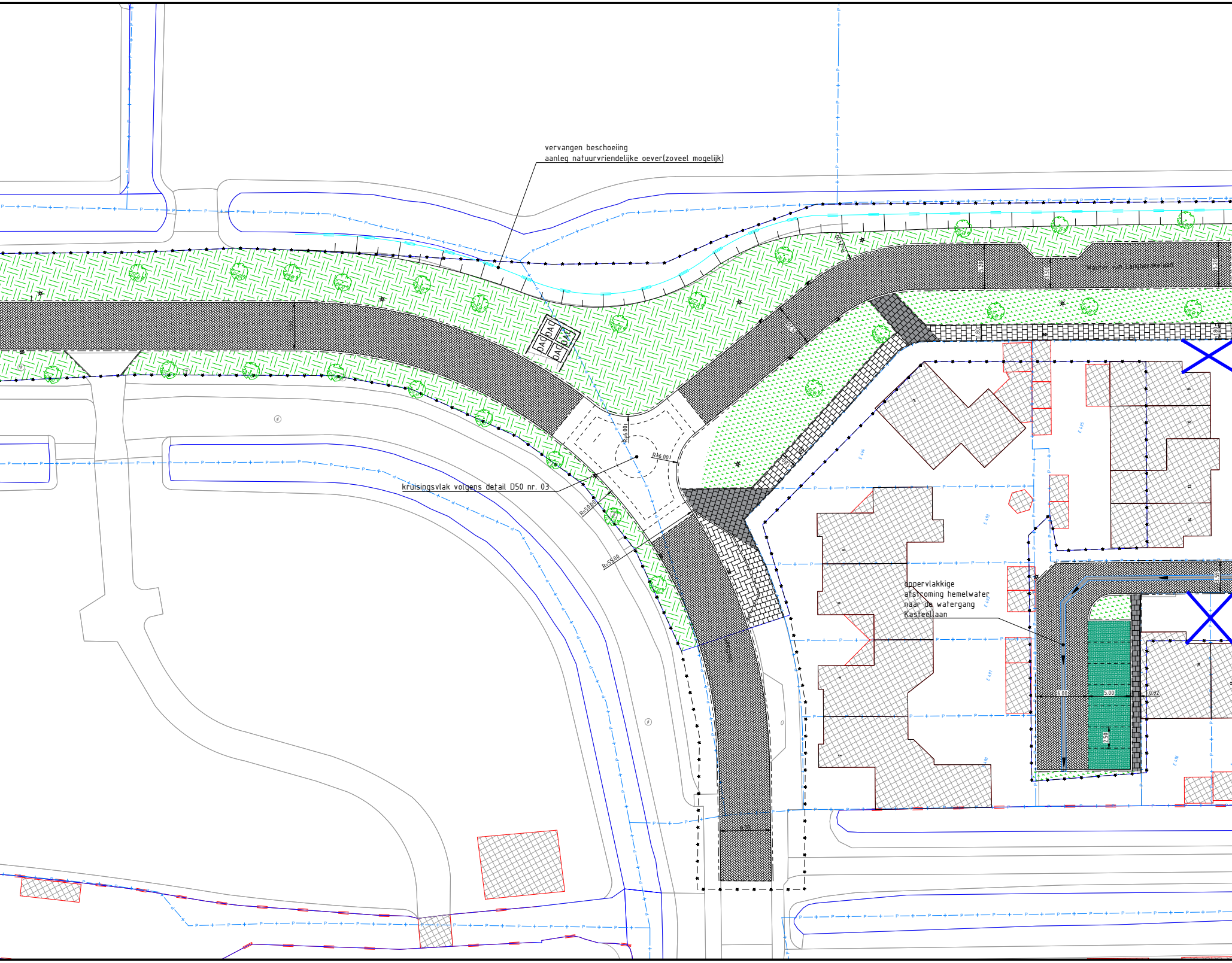
vervangen beschoeiing
aanleg natuurvriendelijke oever(zoveel mogelijk)
kruisingsvlak volgens detail D50 nr. 03
oppervlakkige
afstroming hemelwater
naar de watergang
Kasteellaan
R=6.00
R=6.00
R=50.00
R=55.00
3.50
5.20
6.00
5.00
0.92
2.50

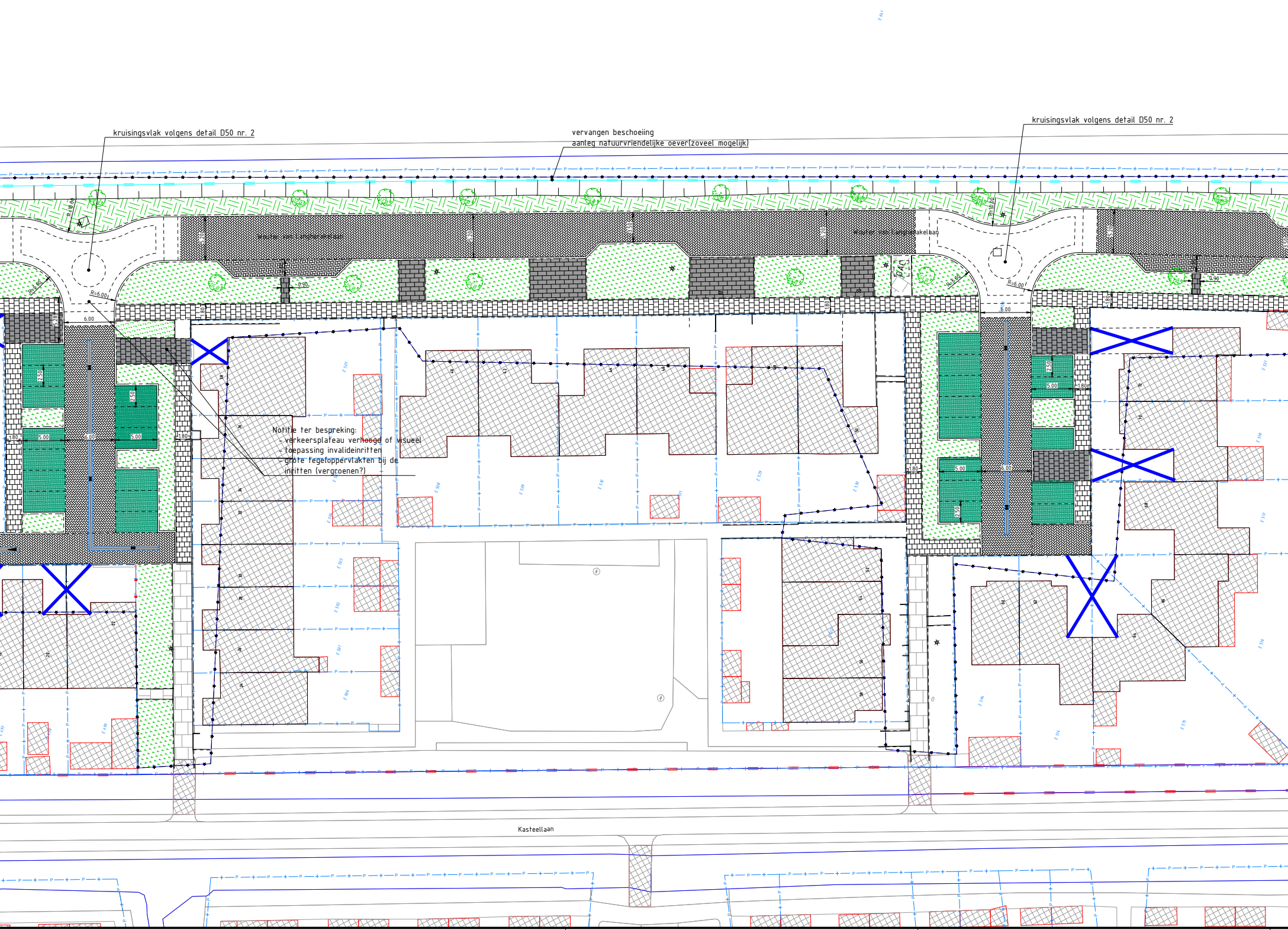
kruisingsvlak volgens detail D50 nr. 2
vervangen beschoeiing
aanleg natuurvriendelijke oever(zoveel mogelijk)
kruisingsvlak volgens detail D50 nr. 2
Wouter van Langhenakelaan
Wouter van Langhenakelaan
R=6.00
R=6.00
R=10.00
6.00
6.00
5.20
5.20
5.20
3.50
1.80
2.50
5.00
0.90
OAC
Kasteellaan

Notitie ter bespreking:
- verkeersplateau verhoogd of visueel
- toepassing invalideinritten
- grote tegeloppervlakten bij de inritten (vergroenen?)

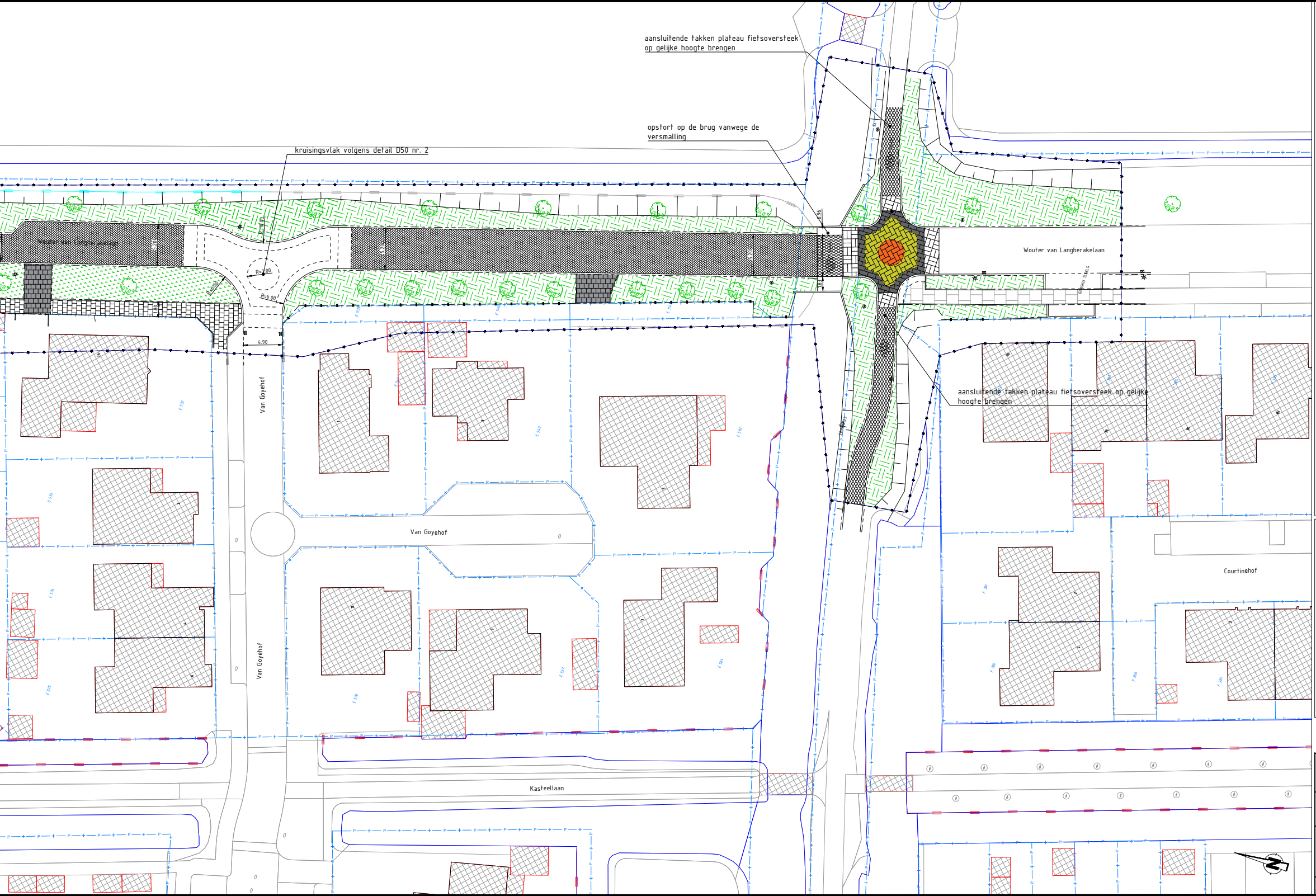
aansluitende takken plateau fietsoversteek op gelijke hoogte brengen
opstort op de brug vanwege de versmalling
kruisingsvlak volgens detail D50 nr. 2
Wouter van Langherakelaan
R=10.00
R=2.00
R=6.00
R=6.00
5.20
5.20
5.20
1.80
4.90
0.96
1.83
aansluitende takken plateau fietsoversteek op gelijke hoogte brengen
Van Goyehof
Van Goyehof
Van Goyehof
Courtinehof
Kasteellaan

Legenda

- ▨ betonstraatstenen rijbaan conform HIOR gemeente Molenlanden
- ▨ asfaltverharding rijbaan incl. rollaag van betonstraatstenen
- 🟩 parkeervak groen (grasbetontegels) conform details gemeente Molenlanden
- ▦ betontegels trottoir conform HIOR gemeente Molenlanden
- ▦ betontegels inritten conform HIOR gemeente Molenlanden
- bermen: struikgewas type conform HIOR gemeente Molenlanden
- bermen: gras type conform HIOR gemeente Molenlanden
- ▦ inrit van betonstraatstenen conform HIOR gemeente Molenlanden
- trottoirband 180/200 x 250 mm
- opsluitband lang rijbaan 200 x 250 mm
- opsluitband lang trottoir 100 x 200 mm
- kadastrale grens
- materiaalgrens
- molgoot 5-streks conform HIOR gemeente Molenlanden
- inrit bereikbaar houden
- straatkolk / trottoirkolk beton/gietijzer conform HIOR gemeente Molenlanden
- op hoogte brengen terreinkast
- op hoogte brengen brandkraan
- bestaande boom incl. stamdiameter in cm nieuwe bomen conform groenplan Stad en Groen
- lichtmast
- verplaatste ondergrondse afvalcontainer
- talud watergang
- nieuwe beschoeiing
- werkgrens

Situatie
schaal: 1:10.000

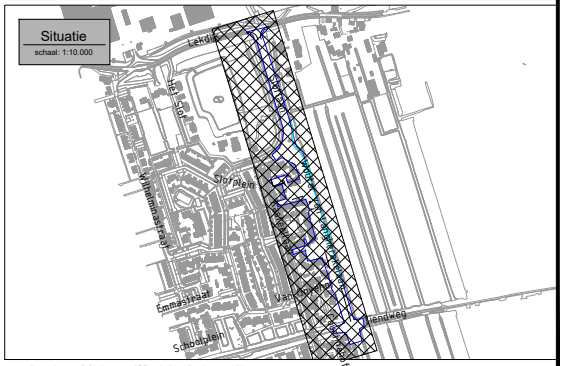
Lekdijk
Het Slot
Wilhelminastraat
Slotplein
Emmastraat
Van Goyehof
Schoolplein
Tiendweg

coördinaten in meter [m] in het actueel RD-stelsel, tenzij anders vermeld
maten in meter [m], tenzij anders vermeld
materiaalmaten in millimeter [mm], tenzij anders vermeld
peilmaten in meter [m] t.o.v. NAP, tenzij anders vermeld
kabels en leidingen indicatief weergegeven

opdrachtgever
Gemeente Molenlanden
A: Postbus 5
2970 AA Bleskensgraaf
T: 088 75 15 000
I: www.molenlanden.nl
E: info@molenlanden.nl

Molenlanden

project
Herinrichting van de Wouter van Langherakelaan te Langerak

omschrijving
Schetsontwerp
Voorkeursvariant

CIVIELPLAN
buiten creëren we samen

CivielPlan
A: Distributiestraat 31
4283 JN Giessen
T: 0183 - 30 71 73
I: www.civielplan.nl
E: info@civielplan.nl

getekend	gecontroleerd	geautoriseerd	documentstatus	besteksnummer
Z.A. Sabsabi	P.A. van Loon	P.A. van Loon	CONCEPT	

datum	formaat	versie	schaal	bladnr.	van	projectnummer	tekeningnummer
13-06-2024	594x3360		1:200	1	1	1506	1506-SO-003

bestandsnaam: 20240613 - 1506-SO.dwg
sheetnaam: 003 - schetsontwerp var 3